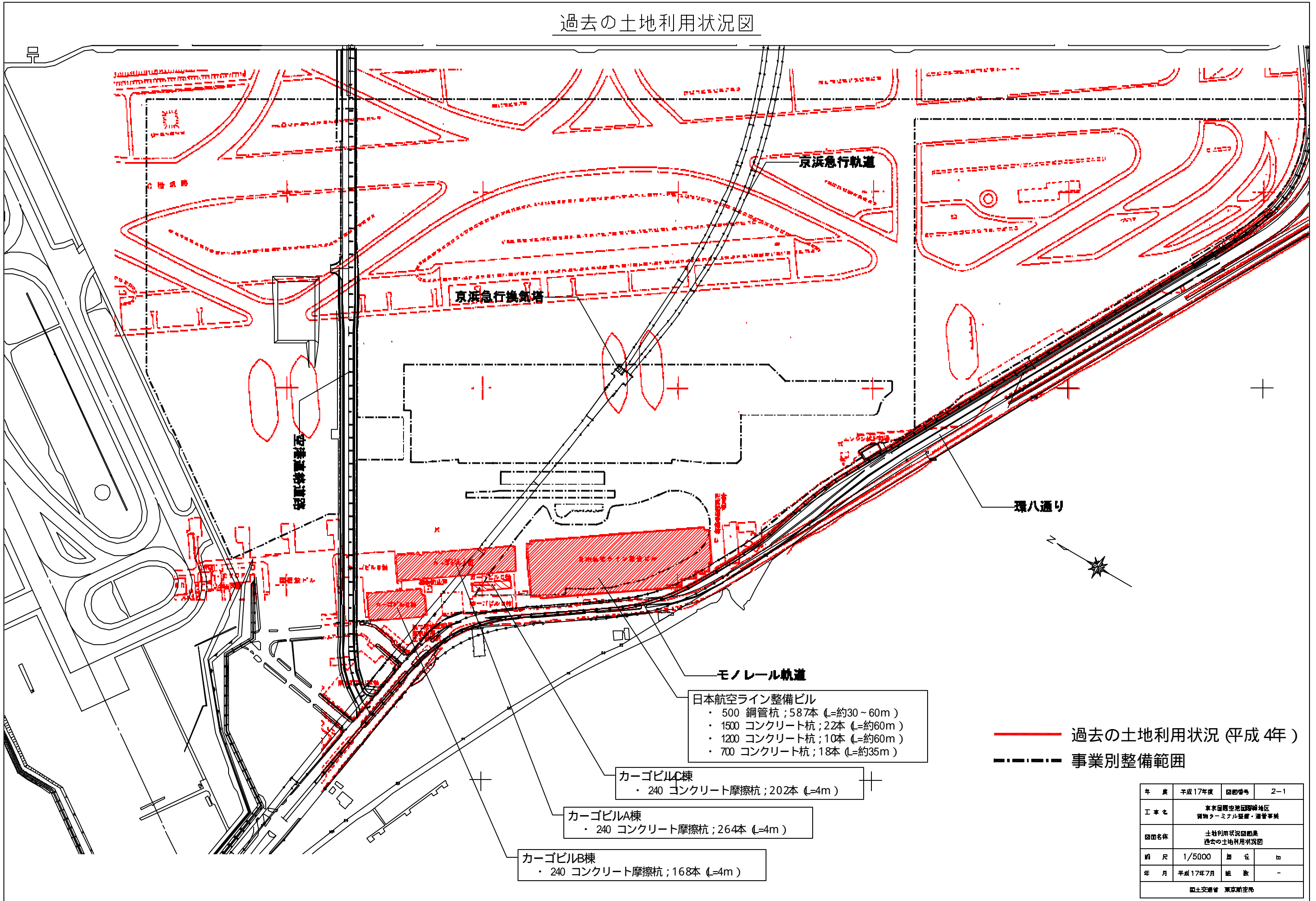


## 2. 土地利用状況図面集

過去の土地利用状況図



モノレール軌道

日本航空ライン整備ビル  
 ・ 500 鋼管杭 ; 587本 (L=約30 ~ 60m)  
 ・ 1500 コンクリート杭 ; 22本 (L=約60m)  
 ・ 1200 コンクリート杭 ; 10本 (L=約60m)  
 ・ 700 コンクリート杭 ; 18本 (L=約35m)

カーゴビルC棟  
 ・ 240 コンクリート摩擦杭 ; 202本 (L=4m)

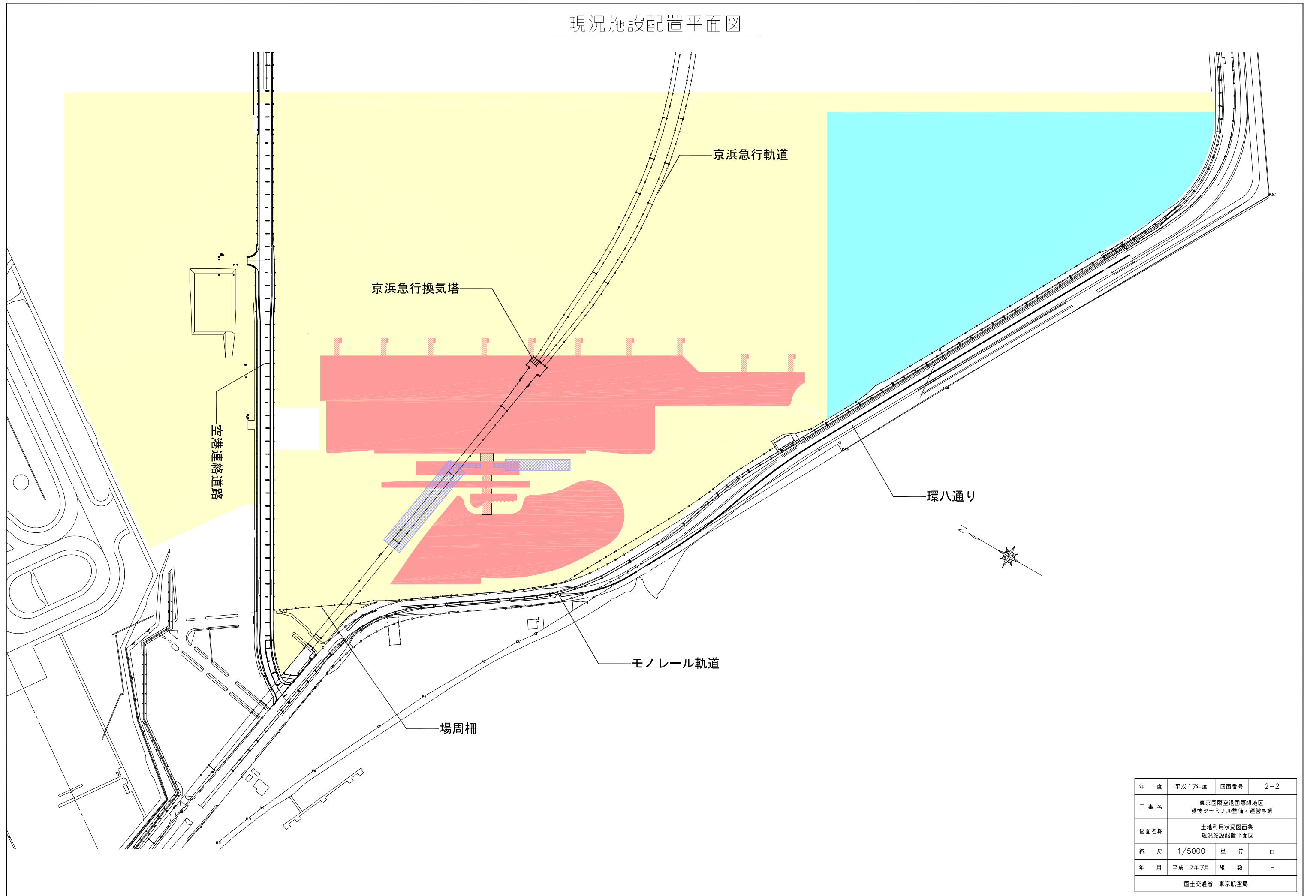
カーゴビルA棟  
 ・ 240 コンクリート摩擦杭 ; 264本 (L=4m)

カーゴビルB棟  
 ・ 240 コンクリート摩擦杭 ; 168本 (L=4m)

— 過去の土地利用状況 (平成4年)  
 - - - 事業別整備範囲

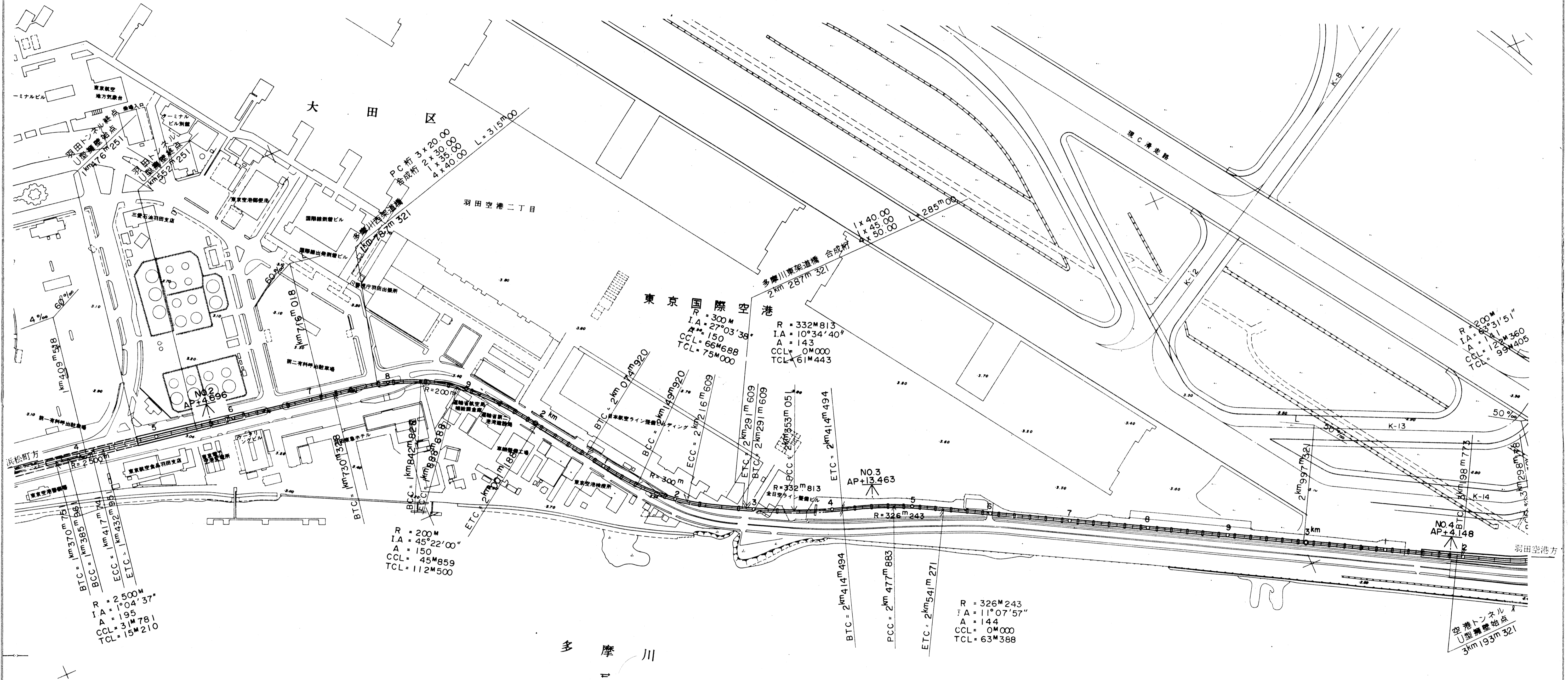
年度	平成17年度	図面番号	2-1
工事名	東京国際空港臨海地区 貨物ターミナル整備・運営事業		
図面名称	土地利用状況調査 過去の土地利用状況図		
前尺	1/5000	単位	㎡
年月	平成17年7月	組数	-
国土交通省 東京航空局			

現況施設配置平面図



年度	平成17年度	図面番号	2-2
工事名	東京国際空港国際線地区 貨物ターミナル整備・運営事業		
図面名称	土地利用状況図面集 現況施設配置平面図		
縮尺	1/5000	単位	m
年月	平成17年7月	組数	-
国土交通省 東京航空局			

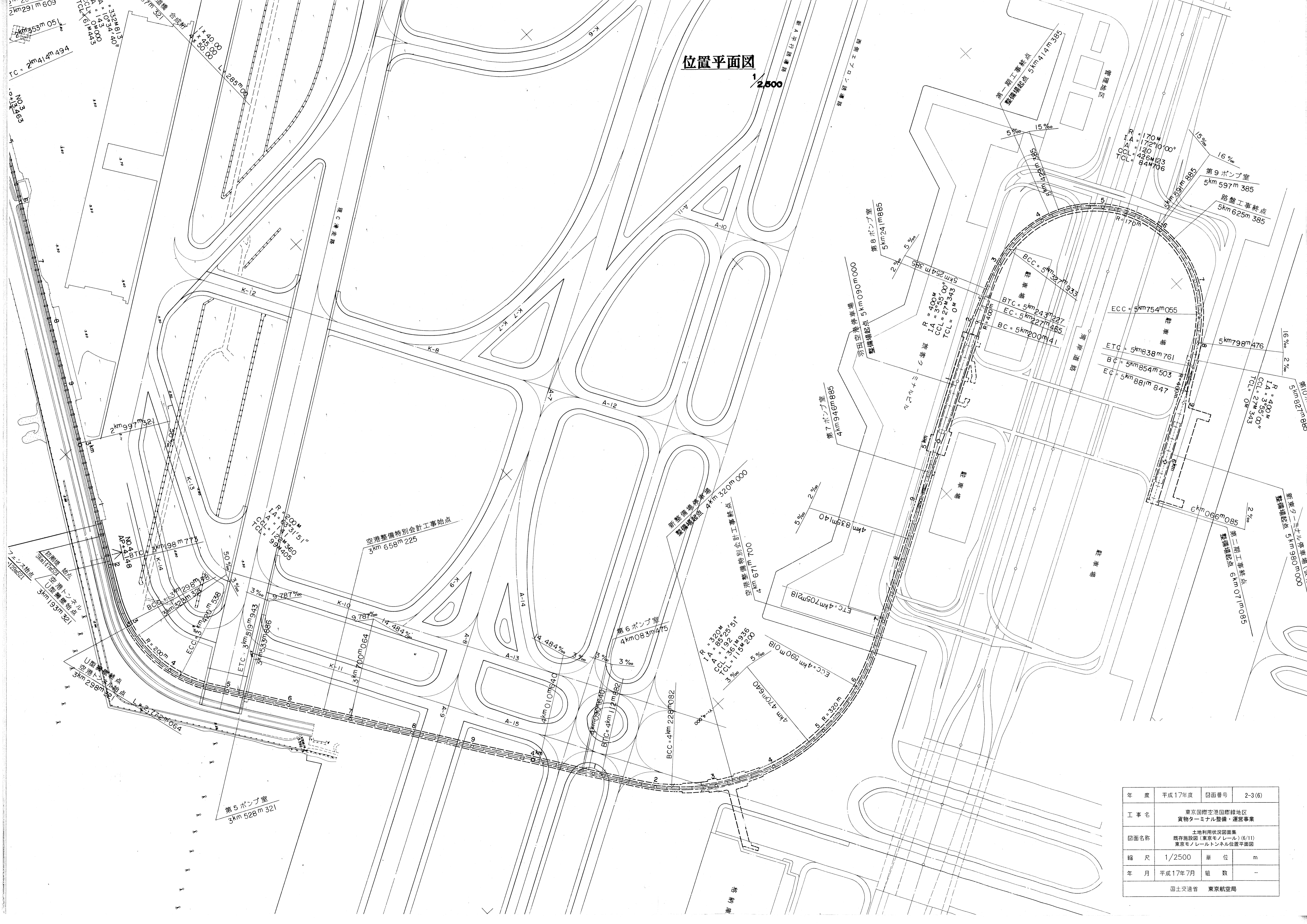
位置平面図 1/2500



年度	平成17年度	図面番号	2-3(1)
工事名	東京国際空港国際線地区 貨物ターミナル整備・運営事業		
図面名称	土地利用状況図面集 既存施設図(東京モノレール)(1/11) 東京モノレール橋梁位置平面図		
縮尺	1/2500	単位	m
年月	平成17年7月	組数	-
国土交通省 東京航空局			

位置平面図

1/2,500



年度	平成17年度	図面番号	2-3(6)
工事名	東京国際空港国際線地区 貨物ターミナル整備・運営事業		
図面名称	土地利用状況図面集 既存施設図 (東京モノレール) (6/11) 東京モノレールトンネル位置平面図		
縮尺	1/2500	単位	m
年月	平成17年7月	組数	-
国土交通省 東京航空局			