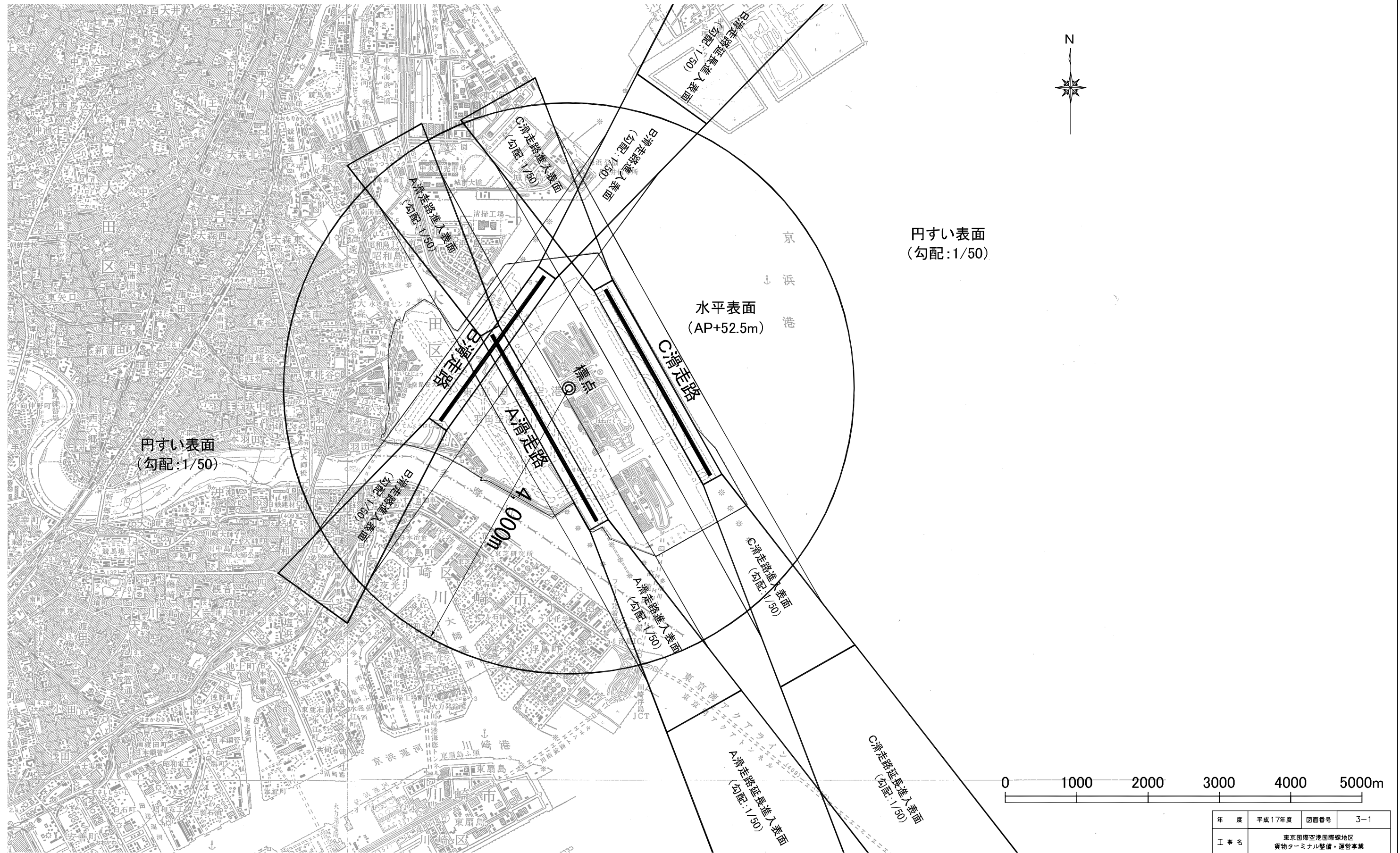


3. 空港運用条件図面集

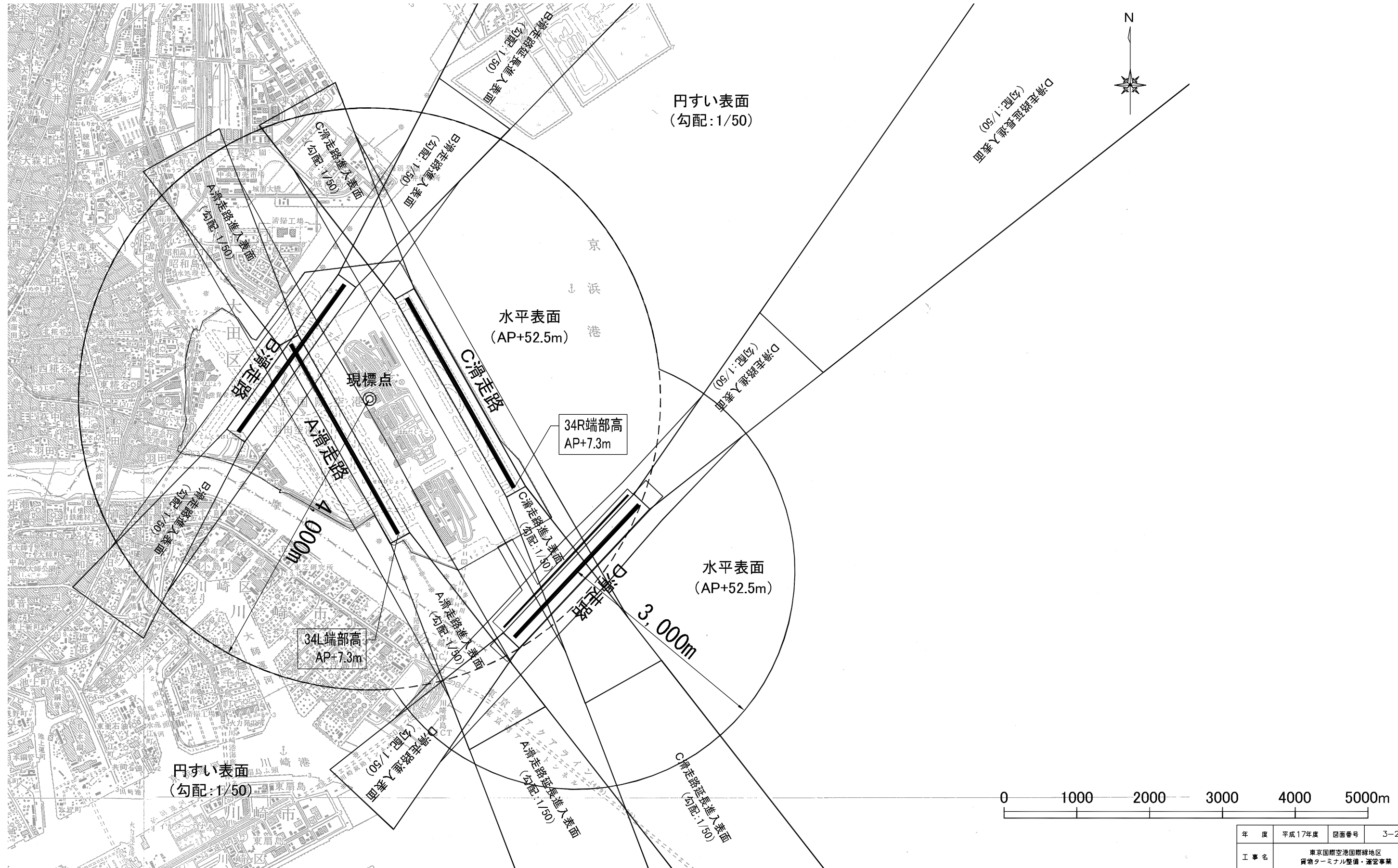
現況の制限表面図



出典;国土地理院発行「5万分の1の地形図(東京東南部<H8.1.1>、東京西南部<H11.2.1>、木更津<H10.6.1>、横浜<H8.3.1>)」

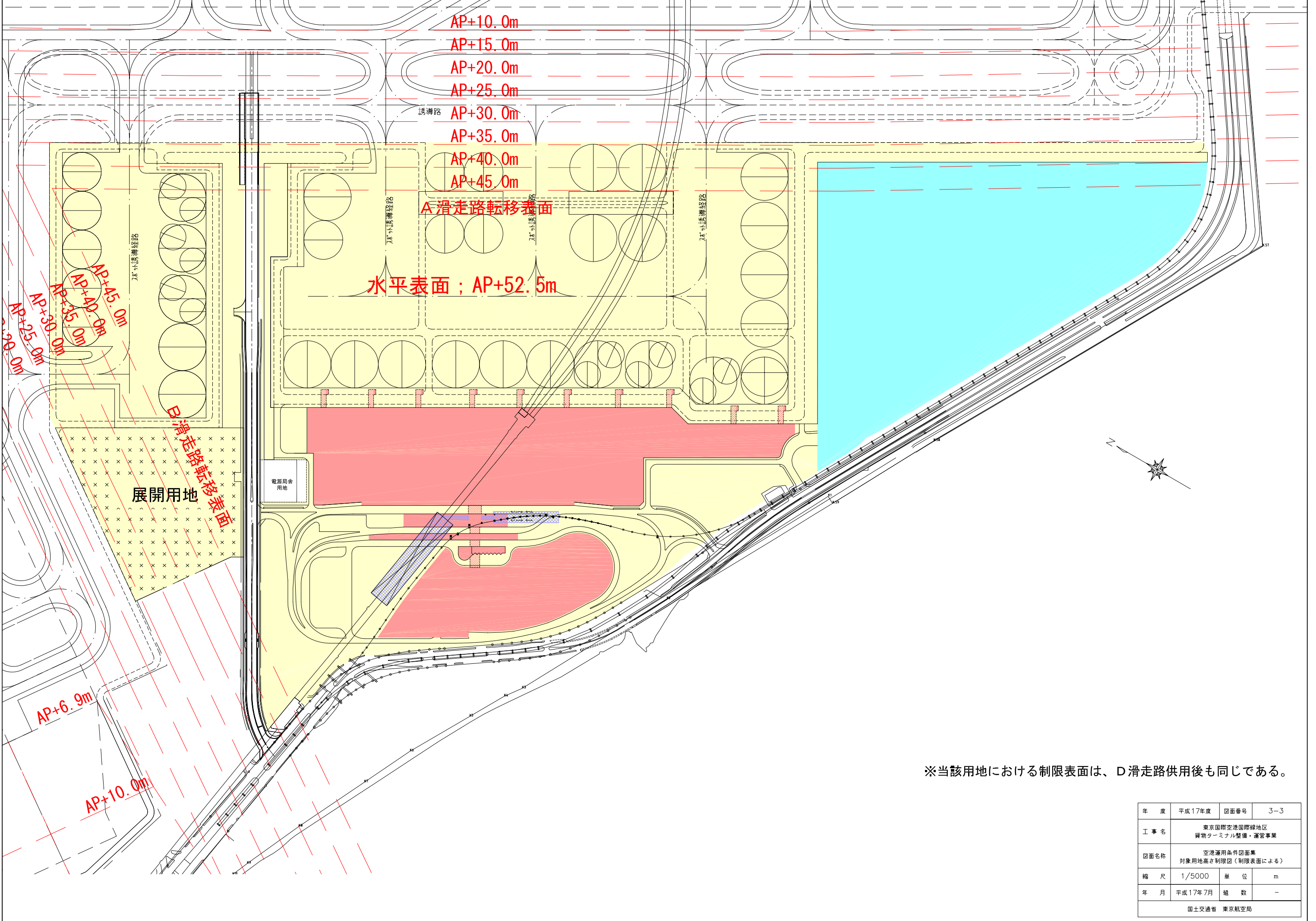
年度	平成17年度	図面番号	3-1
工事名	東京国際空港国際線地区 貨物ターミナル整備・運営事業		
図面名称	空港運用条件図面集 現空港の制限表面図		
縮尺	1/50000	単位	m
年月	平成17年7月	組数	-
国土交通省 東京航空局			

再拡張後の予定制限表面図



※記載している制限表面は構想段階のものであり、今後、航空法に基づき告示することにより設定されるものである。
 出典; 国土地理院発行「5万分の1の地形図(東京東南部<H8.1.1>、東京西南部<H11.2.1>、木更津<H10.6.1>、横浜<H8.3.1>)」

年度	平成17年度	図面番号	3-2
工事名	東京国際空港国際線地区 貨物ターミナル整備・運営事業		
図面名称	空港運用条件図面集 再拡張後の予定制限表面図		
縮尺	1/50000	単位	m
年月	平成17年7月	組数	-
国土交通省 東京航空局			



※当該用地における制限表面は、D滑走路供用後も同じである。

年度	平成17年度	図面番号	3-3
工事名	東京国際空港国際線地区 貨物ターミナル整備・運営事業		
図面名称	空港運用条件図面集 対象用地高さ制限図(制限表面による)		
縮尺	1/5000	単位	m
年月	平成17年7月	組数	-
国土交通省 東京航空局			